

BURSA-H21-c-05-d-4-b



TİCARET + KONUT ALANI

- 1) Yapı çekme mesafeleri ve Yençok sağlamak kaydıyla 08.01.2018 tarih 1034/20 sayılı ruhsatında bulunan otopark hesabına esas 14416,50 m² toplam yapı inşaat alanı, 10191,00 m² bağımsız bölüm alanlarını aşamaz.
- 2) Nüfus artışından kaynaklı donatı ihtiyaç bulunması durumunda, ruhsat vermeye yetkili Belediyelerin Meclisi tarafından, donatı alanları elde edilmesine yönelik uygulama yöntemi hakkında karar alınarak, bu doğrultuda uygulama yapılacaktır.

• Temmuz 2009 tarihli 10 cm yer örnekleme aralıklı sayısal kamera görüntülerinden üretilmiştir.

• Eş Yükseklik eğrileri arası 1 m.' dir.


• Yapılar saçak çizgileri ile gösterilmiştir.

• ITRF96 Koordinat sisteminde 2005.0 Epoğunda üretilmiştir.

ED-50' den ITRF 96' ya Dönüştürme için:	ITRF 96' dan ED-50' ye Dönüştürme için:
$X_{ITRF} = tx + a \cdot X_{ed50} - b \cdot Y_{ed50}$ $Y_{ITRF} = ty + a \cdot Y_{ed50} + b \cdot X_{ed50}$ $a = 0.9999934944$ $b = 0.00000151151$ $tx = -156.136688330282$ $ty = -39.531199983641$	$X_{ED-50} = tx + a \cdot X_{itr}f - b \cdot Y_{itr}f$ $Y_{ED-50} = ty + a \cdot Y_{itr}f + b \cdot X_{itr}f$ $a = 1.000006505614$ $b = -0.00000151151$ $tx = 156.136688330282$ $ty = 39.531199983641$

ITRF 96' dan ED-50' ye Dönüşüm İçin:


$$\begin{aligned}
 \text{XED-50} &= \text{tx} + \text{a} \cdot \text{Xitrf} - \text{b} \cdot \text{Yitrf} \\
 \text{YED-50} &= \text{ty} + \text{a} \cdot \text{Yitrf} + \text{b} \cdot \text{Xitrf} \\
 \text{a} &= 1.000006505614 \\
 \text{b} &= -0.00000151151 \\
 \text{tx} &= 156.136688330282 \\
 \text{ty} &= 39.531199983641
 \end{aligned}$$


YÜKLENİCİ FİRMA
Mescioğlu Müh. Müş. A.Ş.

Hasan Yaşar ARKAYIN
Proje Müdürü

KONTROL


		
Prof. Dr. Şenol KUŞCU	H. Serkan BULUT	Murat KARAÖĞLU
Müşavir-ZKÜ Müh. Fak.	Kontrol Müh.	Harita Kam. Şb. Md.

İNCELEME


Mehmet Sait AYIK


İsmail Hakkı ÇETİNAVCI

Emlak-İstimlak Daire Başkanı BUSKİ Genel Müdürü



Büyükşehir Belediye Başkanı